



forstia

RADFAHREN

die
berg
strasse

Radfahrer





↔
Radroute „die Bergstraße klassisch“
Etappen in km/h; insgesamt ca. 87 km


↔
Radroute „die Bergstraße naturnah“
Etappen in km/h; insgesamt ca. 81 km


Die angegebenen Fahrzeiten basieren auf einer durchschnittlichen Geschwindigkeit von 12 km pro Stunde.



Erobern Sie die Bergstraße per Rad

Auf mehr als 85 Kilometern können Sie auf zwei Wegen die Bergstraße per Rad erkunden und dabei den mediterranen Charme dieser unvergleichlichen Landschaft kennenlernen.

Die **klassische Radroute**  führt Sie in die wie eine Perlenschnur aufgereihten Städte und Gemeinden entlang der Radstrecke, die eine Vielzahl kulturhistorischer Sehenswürdigkeiten zu bieten hat. Genießen Sie auf einem der historischen Marktplätze regionale Produkte wie den Bergsträßer Wein oder internationale Spezialitäten.

Die **„naturnahe“ Route**  führt über romantische Wege an der grandiosen Kulisse der Bergstraßenhänge entlang.

Die mit dem Bergstraßen-Logo gekennzeichneten Routen können individuell von Nord nach Süd und umgekehrt befahren werden. Da die meisten Orte entlang der Route „die bergstrasse“ über eine Bahnanbindung und entsprechende Übernachtungsmöglichkeiten verfügen, ist ein Einstieg in die Wege in Darmstadt ebenso möglich wie in Heidelberg oder allen anderen Städten und Gemeinden, die von den Routen tangiert werden.

Wir wünschen Ihnen viel Spaß beim Radfahren an der Bergstraße und sagen „Herzlich willkommen!“

Etappe:

① ↔ 14,0 km/1:10 h
② ↔ 16,0 km/1:20 h

Querende Radwege:

Hessischer Radfernweg R 8:

Länge: 294 km
Start: Frankenberg
Ziel: Heppenheim

MTB-Tour 34

(Olympiareifes Darmstadt):
Länge: 41 km
Höhenmeter: 979 hm
Start und Ziel:
Darmstadt Ostbahnhof

MTB-Tour 39:

Länge: 44 km
Höhenmeter: 384 hm
Start und Ziel:
Darmstadt Ostbahnhof

Wissenswert:

Wissenschafts- und Universitätsstadt, einstige Residenz der Landgrafen und Großherzöge von Hessen-Darmstadt; Ort der schöpferischen Begegnung, Stadt „in der die Künste und der Jugendstil leben“.

Sehenswürdigkeiten

- Mathildenhöhe mit Russischer Kapelle
- Residenzschloss
- St. Ludwigskirche
- Hessisches Landesmuseum
- Ludwigsmonument
- Altes Rathaus
- Porzellanschlosschen
- Orangerie
- Jagdschloss Kranichstein
- Waldspirale (Hundertwasser)

Freizeitaktivitäten

- Stadtführungen
- Schwimmen (Jugendstilbad, Großer Woog / Badesee)
- Theater und Konzerte
- Botanischer Garten
- Zoo Vivarium
- Freizeitpark am Steinbrücker Teich
- Kletterwald
- Minigolfplatz

Herausgeber

Tourismus Service Bergstrasse e.V.
Großer Markt 9, 64646 Heppenheim
Telefon 0 62 52 - 13 11 70
Telefax 0 62 52 - 13 11 73
info@diebergstrasse.de
www.diebergstrasse.de



Empfohlene Radwanderkarte:

Entlang der Bergstraße von Darmstadt bis Heidelberg
ISBN: 9783931273705
Meki-Verlag

Wissenschaftsstadt Darmstadt Marketing GmbH
Luisenplatz 5 | 64283 Darmstadt
Telefon 0 61 51 - 13 45 13
Telefax 0 61 51 - 13 45 19
information@darmstadt.de
www.darmstadt-tourismus.de



Etappe:



Querende Radwege:

Hessischer Radfernweg R 8:

Länge: 294 km
 Start: Frankenberg
 Ziel: Heppenheim

Familienradroute LaDaDi:

Länge: 40 km
 Start: Erzhausen
 Ziel: Jugenheim

MTB-Tour 2:

Länge: 42,5 km
 Höhenmeter: 1.317 hm
 Start: Alsbach-Haltepunkt
 Ziel: Bensheim

Die **Bergstraße** sowie die **Fahrrad-Routen 15, 26** und **28**

Wissenswert:

Seeheim-Jugenheim besticht durch sein vielfältiges Angebot an Natur, Geschichte und Kultur. Historische Rathäuser, Schlösser und Villen zeugen von einer spannenden Vergangenheit.

Sehenswürdigkeiten

- Historisches Rathaus Seeheim
- Burgruine Tannenber
- Goldschmidts Park
- Laurentius-Kirche Seeheim
- Schloss Heiligenberg
- Historisches Rathaus Jugenheim
- Burgruine Jossa
- Bergkirche Jugenheim
- Kapelle Malchen
- Kirche Ober-Beerbach
- Katharinenkapelle Balkhausen

Freizeitaktivitäten

- Schwimmbad
- Wassertretbecken
- Dirt-Biker-Parcours
- Kegeln
- Open-Air-Kino
- Interessante Parkanlagen
- Reitsportmöglichkeiten
- Diverse Tennisplätze
- Sportstadion
- Boule
- Viele kulturelle Angebote

Gemeinde Seeheim-Jugenheim
 Wirtschaftsförderung/Standortmarketing
 Schulstraße 12 | 64342 Seeheim-Jugenheim
 Telefon 0 62 57 - 99 02 80 / -81
 Telefax 0 62 57 - 99 04 88
 marketing@seeheim-jugenheim.de
 www.seeheim-jugenheim.de



Etappe:



Wissenswert:

Die Bergstraßengemeinde liegt im Landkreis Darmstadt-Dieburg an der nördlichen hessischen Bergstraße - in der Mitte der Zentren Rhein-Main und Rhein-Neckar.

Sehenswürdigkeiten

- Jagdschloss
- Kaiserstein
- Heimatmuseum
- Bezaubernde alte Fachwerkhäuser

Freizeitaktivitäten

- Angeln
- Schwimmen



Gemeindeverwaltung Bickenbach
 Darmstädter Straße 7
 64404 Bickenbach
 Telefon 0 62 57 - 93 30-0
 Telefax 0 62 57 - 93 30-18
 info@bickenbach-bergstrasse.de
 www.bickenbach-bergstrasse.de



Etappe:



Querende Radwege:

MTB-Tour 2:

Länge: 42,5 km
 Höhenmeter: 1.317 hm
 Start: Alsbach-
 Haltepunkt
 Ziel: Bensheim

MTB-Tour 56:

Länge: 77,5 km
 Höhenmeter: 2.223 hm
 Start: Weinheim-Bhf
 Ziel: Eberstadt-Bhf

Rundstrecke

Nördliche Bergstraße:
 Länge: 33 km
 Höhenmeter: 1.100 hm
 Start und Ziel:
 Sperberggrund

Wissenswert:

Die erste Erwähnung Alsbachs findet man im Lorscher Codex aus dem Jahre 773; Hähnlein wird erstmals 1333 urkundlich erwähnt. Das Wahrzeichen Alsbacher Schloss wurde 1240 erbaut.

Sehenswürdigkeiten

- Ortskern mit ländlichem Charakter
- Heimatmuseum
- Alsbacher Schloss
- Jüdischer Friedhof

Freizeitaktivitäten

- Kegeln
- Boule/Boccia
- Skateranlage
- Bolzplatz



Gemeindevorstand
 Alsbach-Hähnlein
 Bickenbacher Straße 6
 64665 Alsbach-Hähnlein
 Telefon 0 62 57 - 50 08-0
 Telefax 0 62 57 - 50 08-601
 info@alsbach-haehnlein.de
 www.alsbach-haehnlein.de



Etappe:



Querende Radwege:

Hessischer Radfernweg R 8:

Länge: 294 km
 Start: Frankenberg
 Ziel: Heppenheim

Hessischer Radfernweg R 17:

Länge: 50 km

Wissenswert:

Die älteste Stadt an der hessischen Bergstraße am 517 m hohen Melibokus. In den winkligen Gassen der über 740 Jahre alten Altstadt, mit der historischen Scheuergasse, wird die Vergangenheit wieder lebendig.

Sehenswürdigkeiten

- Historische Altstadt mit vielen Fachwerkhäusern
- Marktplatz
- Historische Scheuergasse mit Heimatmuseum
- Ehemalige Fissanwerke
- Synagoge
- Evangelische Bergkirche

Freizeitaktivitäten

- Radfahren/Mountainbiking
- Wandern
- Planwagenfahrten
- Sport- und Freizeitanlagen
- Dirtbiking



Tourist Information
 „Blüten, Stein & Wein“
 Löwenplatz 6
 64673 Zwingenberg
 Telefon 0 62 51 - 98 49 50
 Telefax 0 62 51 - 7003 33
 touristinfo@zwingenberg.de
 www.zwingenberg.de



Etappe:



Querende Radwege:

**Hessischer Rad-
fernweg R 8:**

Länge: 294 km
Start: Frankenberg
Ziel: Heppenheim

MTB-Tour 2:

Länge: 42,5 km
Höhenmeter: 1.317 hm
Start: Alsbach-Haltepunkt
Ziel: Bensheim

MTB-Tour 11:

Länge: 56,5 km
Höhenmeter: 509 hm
Start: Bensheim-Bhf
Ziel: Heppenheim-Bhf

MTB-Tour 56:

Länge: 77,5 km; Höhenmeter: 2.223 hm
Start: Weinheim-Bhf; Ziel: Eberstadt-Bhf



Wissenswert:

Vor mehr als 1230 Jahren erstmals urkundlich erwähnt, erhielt Bensheim 956 das Markt- und im 13. Jahrhundert das Stadtrecht. Die größte Stadt des Kreises Bergstraße ist geprägt von historischen Adelshöfen, Fachwerkhäusern und idyllischen Plätzen. Hier können Sie stressfrei einkaufen, flanieren oder das Markttreiben genießen.

Sehenswürdigkeiten

- Malerische Innenstadt mit historischen Adelshöfen
- Ältestes Fachwerkhaus Südhessens
- Museum für Stadt- und Regionalgeschichte
- Staatspark Fürstenlager
- Ruine Auerbacher Schloss
- UNESCO Geopark Erlache
- Naturschutzzentrum

Verleih von 2 Moveo
E-Bikes in der
Tourist-Info



Freizeitaktivitäten

- Badminton
- Boule
- Bowling
- Fitness
- Golfplatz
- Kegeln
- Kletterhalle
- Minigolf
- Schwimmen
- Segelfliegen
- Squash
- Rittermahle
- Radwandern

Tourist Information

Hauptstraße 39 | 64625 Bensheim
Telefon 0 62 51-58 263-14
Telefax 0 62 51-58 263-31
touristinfo@bensheim.de
www.bensheim.de



Etappe:



Querende Radwege:

Welterbe-Radtour 2:

Länge: 110 km
Start: Lorsch
Ziel: Östringen-
Tiefenbach

MTB-Tour 56:

Länge: 77,5 km
Höhenmeter: 2.223 hm
Start: Weinheim-Bhf
Ziel: Eberstadt-Bhf

**Hessischer Rad-
fernweg R 9:**

Länge: 82 km
Start: Worms
Ziel: Obernburg

Wissenswert:

Dass wir gerade 1250 Jahre alt wurden und mit einem UNESCO-Weltkulturerbe aufwarten, hat uns für Sie noch nicht gereicht: Wir haben die Welterbe-Anlage gänzlich überarbeitet und um wesentliche Elemente erweitert. Nun kann man sich auf einem etwa 3 km langen Rundweg mit musealen Stationen der Kultur der Karolinger und Karls des Großen nähern. Willkommen!

Sehenswürdigkeiten

- UNESCO Welterbe mit Kloster Lorsch, mit dem archäologischen Schaudepot Zehntscheune, dem Freilichtlabor Lauresham, dem Museumszentrum und dem Kräutergarten nach Lorschener Arzneibuch
- Eines der größten Tabakmuseen Deutschlands mit Tabakscheune und Tabakfeld
- Barockes Fachwerkrathaus (Baujahr 1715) mit Nibelungensaal
- Öffentlicher Pfingstrosengarten am UNESCO Welterbe Kloster Lorsch
- Europäisches Projekt zur Rückzucht des Auerochsen
- Kurpfalzbibliothek
- Feuerwehrmuseum

Freizeitaktivitäten

- Boule
- Trimm-Dich-Strecke
- Kegeln
- Minigolf
- Reitsport
- Sauna
- Schwimmen

Tourist-Info
NibelungenLand
Marktplatz 1
64653 Lorsch
Telefon 0 62 51-17 52 60
Telefax 0 62 51-17 52 26
info@nibelungenland.net
www.lorsch.de



Weitere Tourenvorschläge unter www.heppenheim.de

Etappe:



Etappe:



Querende Radwege:

Hessischer Radfernweg R 8:

Länge: 294 km
Start: Frankenberg
Ziel: Heppenheim

Hessischer Radfernweg R 9:

Länge: 82 km
Start: Worms
Ziel: Obernburg

Rheintal Radweg:

Länge: 520 km
Start: Heppenheim
Ziel: Konstanz

HP 1 MTB-Rundkurs:

Länge: 23 km
Höhenmeter: 580 hm
Start + Ziel: Heppenheim/Kleine Bach

MTB-Tour 11:

Länge: 56,5 km
Höhenmeter: 509 hm
Start: Bensheim-Bhf
Ziel: Heppenheim-Bhf

MTB-Tour 56:

Länge: 77,5 km
Höhenmeter: 2.223 hm
Start: Weinheim-Bhf
Ziel: Eberstadt-Bhf

Querende Radwege:

MTB-Tour 56:

Länge: 77,5 km
Höhenmeter: 2.223 hm
Start: Weinheim-Bhf
Ziel: Eberstadt-Bhf

Rheintal Radweg:

Länge: 520 km
Start: Heppenheim
Ziel: Konstanz

Wissenswert:

An der nördlichen badischen Bergstraße gelegen ist Laudenbach, eine aufstrebende und liebenswerte Gemeinde mit dörflichem Charakter.

Wissenswert:

Kreis-, Wein- und Festspielstadt mit rund 26.000 Einwohnern. Ein besonderer Anziehungspunkt ist die historische Altstadt mit ihren schönen mittelalterlichen Fachwerkhäusern und zahlreichen urigen Gasthäusern, die zum Verweilen einladen.

Sehenswürdigkeiten

- Historische Altstadt mit einem der schönsten Marktplätze Deutschlands
- Fachwerk-Rathaus
- Marienbrunnen
- Liebig-Apotheke
- Kurmainzer Amtshof
- Kirche St. Peter „Dom der Bergstraße“
- Starkenburg
- Sternwarte
- Laternenweg
- Vogelpark

Freizeitaktivitäten

- Fitness
- Kino
- Kegeln
- Reitsport
- Sauna
- Schwimmen
- Segelfliegen
- Tennis


Tourismus-Information
Großer Markt 9
64646 Heppenheim
Telefon 0 62 52 -13 11 71 /72
Telefax 0 62 52 -13 11 73
tourismus@stadt.heppenheim.de
www.heppenheim.de

Sehenswürdigkeiten

- Evangelische Kirche oberhalb des Marktplatzes
- Von Weinbergen umrahmte schöne Naturlandschaft

Freizeitaktivitäten

- Sport- und Freizeitanlagen



Gemeinde Laudenbach
Untere Straße 2
69514 Laudenbach
Telefon 0 62 52 -70 02-0
Telefax 0 62 52 -70 02-21
rathaus@gemeinde-laudenbach.de
www.gemeinde-laudenbach.de

Hemsbach



Etappe:



Querende Radwege:

Welterbe-Radtour 2:

Länge: 110 km

Start: Lorsch

Ziel: Östringen-Tiefenbach

Rheintal Radweg:

Länge: 520 km

Start: Heppenheim

Ziel: Konstanz

Wissenswert:

Hemsbach bietet mit rund 12.000 Einwohnern vielfältige Freizeit-, Sport- und Erholungsmöglichkeiten. Hinzu kommt eine Gastronomie und Hotellerie, die alle Wünsche erfüllt. Die Kulturveranstaltungen sind Ausdruck einer lebendigen und aktiven Stadt und machen zu jeder Jahreszeit einen Besuch in Hemsbach lohnenswert!

Sehenswürdigkeiten

- Rothschild-Schloss/Rathaus
- Ritterhaus Zehntscheuer
- Ehemalige Synagoge
- Sankt Laurentiuskirche
- Altes Rathaus
- Evangelische Christuskirche
- Naturdenkmal Steinerne Gaul
- Waldnerturm
- Wallfahrtsstätte Kreuzberg
- Jüdischer Friedhof
- „Alla-Hopp“-Anlage
- Bürgerpark

Stadtverwaltung Hemsbach
Schlossgasse 41 | 69502 Hemsbach
Telefon 0 62 01 - 70 70
Telefax 0 62 01 - 70 745
info@hemsbach.de
www.hemsbach.de

Freizeitaktivitäten

- Badminton
- Fitness
- Kartbahn Indoor Superkart
- Kino
- Kegeln
- Reitsport
- Sauna
- Schwimmen
- Kultur
- Trimm-Dich-Strecke



Weinheim

E-Bike Akku-Ladestation
Parkplatz Rote Turmstraße

Etappe:



Querende Radwege:

Welterbe-Radtour 2:

Länge: 110 km

Start: Lorsch

Ziel: Östringen-Tiefenbach

MTB-Tour 56:

Länge: 77,5 km

Höhenmeter: 2.223 hm

Start: Weinheim-Bhf, Ziel: Eberstadt-Bhf



Wissenswert:

Die Zweiburgenstadt Weinheim lädt mit attraktiven Einkaufsmöglichkeiten und der historischen Altstadt zum Verweilen ein. Einzigartige „Grüne Meilen“ im Herzen der Stadt mit Schlosspark, Exotenwald und Hermannshof bieten Gelegenheit, „die Seele baumeln zu lassen“.

Sehenswürdigkeiten

- Historischer Marktplatz mit südländischem Flair
- Gerberbachviertel
- Burgruine Windeck
- Wachenburg
- Museum
- Grüne Meilen:
 - Schlosspark
 - Exotenwald
 - Schau- und Sichtungsgarten Hermannshof

Stadt- und Tourismusmarketing
Weinheim e.V.
Marktplatz 1 | 69469 Weinheim
Telefon 0 62 01 - 87 44 50
Telefon 0 62 01 - 87 44 30
tourismus@weinheim.de
www.weinheim.de

Freizeitaktivitäten

- Brauereibesichtigung
- Strandbad Waidsee
- Freizeitbad Miramar mit Salz- und Kristalltherme und Saunaparadies
- Radwandern
- Kino
- Kegeln
- Minigolf





Etappe:



Wissenswert:

Am Fuße der sanft abfallenden Hügel des Odenwaldes gelegen – mit sehr guten Verkehrsanbindungen nach Weinheim, Heidelberg und Mannheim.

Sehenswürdigkeiten

- Schloss der Grafen von Wisser
- Wallfahrtskirche „Zur schwarzen Madonna“
- Evangelische Kirchen aus dem 14. und 17. Jahrhundert
- Ruine der „Villa Rustica“

Freizeitaktivitäten

- Boule
- Fitness
- Kino
- Kegeln
- Reitsport
- Tennis

Bürgermeisteramt Hirschberg
 Großsachsener Straße 14
 69493 Hirschberg
 Telefon 0 62 01 - 59 800
 Telefax 0 62 01 - 59 850
gemeinde@hirschberg-bergstrasse.de
www.hirschberg-bergstrasse.de



Etappe:



Querende Radwege:

Ladenburg – Mannheim
Heidelberg – Weinheim

Wissenswert:

Inmitten von Weinbergen, an der sonnigen Bergstraße, befindet sich die Weinstadt Schriesheim. Sportanlagen, eine Minigolfanlage und ein idyllisch gelegenes Schwimmbad tragen zu einem attraktiven Freizeitangebot bei.

Sehenswürdigkeiten

- Historischer Stadtkern
- Altes Rathaus
- Ölmühle
- Strahlenberger Hof
- Besucherbergwerk
- Museum Théo Kerg
- Volkssternwarte
- Madonnenberg
- Strahlenburg

Freizeitaktivitäten

- Minigolf
- Waldschwimmbad
- Sportanlage

Stadtverwaltung Schriesheim
 Friedrichstraße 28-30
 69198 Schriesheim
 Telefon 0 62 03 - 60 21 14
 Telefax 0 62 03 - 60 21 91
zentrale@schriesheim.de
www.schriesheim.de





Etappe:



Querende Radwege:

Neckartalweg:

Länge: ca. 100 km
Start: Bad Wimpfen
Ziel: Mannheim

Welterbe-Radtour 2:

Länge: 110 km
Start: Lorsch
Ziel: Östringen-Tiefenbach

Rheintal Radweg:

Länge: 520 km
Start: Heppenheim
Ziel: Konstanz

Wissenswert:

Spuren römischer Vergangenheit, gepaart mit mittelalterlichem Charme bis hin zur Moderne, haben das Stadtbild geprägt. An einem Markttag oder während der zahlreichen Fest- und Kulturveranstaltungen kann man die besondere Atmosphäre genießen.

Sehenswürdigkeiten

- Interessantes und geschlossenes Stadtbild aus dem Mittelalter
- Früh- und hochmittelalterliche Stadtbefestigung
- Martinstor
- Hexenturm
- Gotische Kirche St. Gallus
- Lobdengau-Museum
- Carl-Benz-Villa
- Automuseum Dr. Carl-Benz

Stadtinformation Ladenburg
Dr. Carl-Benz-Platz 1
68526 Ladenburg
Telefon 0 62 03 - 92 26 03
Telefax 0 62 03 - 92 47 09
info@ladenburg.de
www.ladenburg.de

Freizeitaktivitäten

- Angeln
- Boule
- Minigolf
- Reitsport
- Schwimmen
- Kanu fahren
- Tennis



Etappe:



Querende Radwege:

Rheintal Radweg:

Länge: 520 km
Start: Heppenheim
Ziel: Konstanz

Wissenswert:

Die Obst- und Gartenbau-Gemeinde liegt in direkter Nachbarschaft zu Heidelberg und bietet ein umfangreiches Unterhaltungs- und Freizeitangebot.

Sehenswürdigkeiten

- Heimatmuseum
- Ruine Schauenburg
- Evangelische Kirche
- Schöne Naturlandschaft mit Wander- und Radwegen
- Steinbruch Leferenz

Gemeindeverwaltung Dossenheim
Rathausplatz 1
69221 Dossenheim
Tel.: 06221 86510
Fax: 06221 865115
gemeinde@dossenheim.de
www.dossenheim.de

Freizeitaktivitäten

- Heimatmuseum
- Kunst und Kultur in der Scheuer
- Hallenbad
- Sauna
- Squash-In
- Bücherei





Tourist Information
Am Hauptbahnhof
Willy-Brandt-Platz 1 | 69115 Heidelberg
Telefon 0 62 21 - 58 44 444
Telefax 0 62 21 - 58 46 44444
info@heidelberg-marketing.de
www.heidelberg-marketing.de

Weitere Radwege finden Sie auf
www.heidelberg-marketing.de



Querende Radwege:

MTB-Tour:

Länge: 60 km
Höhenmeter: 1.900 hm
Start + Ziel: Heidelberg

Neckartal-Radweg:

Länge: ca. 420 km
Start: Schweningen/
Neckar
Ziel: Mannheim

Odenwald-Madonnen Radweg:

Länge: 158 km
Start: Speyer, Ziel:
Tauber-Bischhofsheim

Burgenstraße Radweg:

Länge: 1.200 km
Wegeverlauf: Mannheim,
Heidelberg, Nürnberg,
Bayreuth Ziel: Prag

Rheintal Radweg:

Länge: 520 km
Start: Heppenheim
Ziel: Konstanz

Heidelberg-Schwarz- wald-Bodensee Radweg:

Länge: ca. 300 km
Start: Heidelberg
Ziel: Radolfzell/Bodensee

Wissenswert:

Die Universitätsstadt am Neckar hat eine schillernde Vergangenheit. Kaum einer anderen Stadt haben Dichter mehr geschmeichelt als ihr. Rund 13 Mio. Gäste genießen in jedem Jahr das einzigartige Ambiente der Stadt, deren Vergangenheit allgegenwärtig scheint und deren Gegenwart von ihrer Jugendlichkeit bestimmt wird.

Sehenswürdigkeiten

- Das weltberühmte Schloss
- Alte Brücke
- Hotel „Zum Ritter“
- Philosophenweg
- Historische Altstadt
- Königstuhl
- Heiligenberg
- Stift Neuburg
- Kurpfälzisches Museum
- Studentenkarzer

Freizeitaktivitäten

- Schiffsausflüge
- Stadtführung
- Cabriobus
- Segwayfahrten
- Botanischer Garten
- Heidelberger Zoo
- Bergbahn
- Wandern
- Thermalschwimmbad
- Bergfriedhof

Das kleine Radhaus
Zweirad GmbH



CONTI-Schlauchomaten außen am Haus
Bahnhofstrasse 55 | 69115 Heidelberg
Telefon 0 62 21 - 18 37 27 | Fax 0 62 21 - 18 27 53
info@kleine-radhaus.de | www.kleine-radhaus.de



VRNnextbike – Das Fahrradvermietssystem!

Multimobil mit dem VRN

Das Fahrradvermietssystem VRNnextbike ist eine praktische und günstige Ergänzung zu Bus und Bahn oder auch zum Carsharing. VRNnextbike-Stationen sind immer in der Nähe von Haltestellen des öffentlichen Nahverkehrs platziert, so dass Sie die Angebote optimal miteinander kombinieren können. Und das Beste daran: VRNnextbike kann städteübergreifend im VRN-Gebiet genutzt werden. Einfach anmelden und losfahren!

In die Pedale, fertig, los!

VRNnextbike ist unter anderem in Mannheim, Heidelberg und Bensheim verfügbar. Und ab Sommer 2016 auch in Worms!

Die Pluspunkte:

- Kombinierbar mit VRN-Halbjahres und Jahreskarten
- Rund um die Uhr verfügbar – ganzjährig
- Ausleihe und Rückgabe an allen VRNnextbike-Stationen der teilnehmenden Städte möglich
- Mit einem Account bis zu vier Räder mieten

Weitere Informationen und Registrierung unter:
www.vrnnextbike.de



Informationen zu der abwechslungsreichen Umgebung der Bergstraße finden Sie unter:

www.diebergstrasse.de

www.geo-naturpark.net

www.kurpfalz-tourist.de

www.odenwald.de